















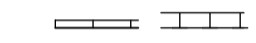












**Legende**

-  vorh. Mischwasserkanal
-  gepl. Mischwasserkanal
-  gepl. Straßeneinlauf
-  vorh. Wasserleitung
-  vorh. Hydrant, Schieber bzw. Hausanschlusschieber gemäß Bestandsplan
-  gepl. Wasserleitung
-  gepl. Hydrant
-  gepl. Schwarzdecke
-  gepl. Fläche angleichen
-  gepl. Pflaster
-  gepl. Pflaster (Parkstreifen)
-  gepl. Entwässerungsrinne
-  gepl. Fahrbahnrand
-  gepl. Stützwand
-  Kleinbohrung (RKS)
-  Kleinbohrung / Rammsondierung (RKS / DPH)
-  vorh. Entwässerungsrinne
-  vorh. Fahrbahnrand
-  vorh. Mauer
-  vorh. Zaun
-  vorh. Schieber- bzw. Hydrantenkappe
-  vorh. Schachtabdeckung
-  vorh. Straßeneinlauf
-  vorh. Mast bzw. Straßenbeleuchtung
-  vorh. Verkehrs- bzw. Straßenschild
-  vorh. Einfahrt bzw. Eingang
-  vorh. Schaltschrank

Die Herstellung aller Rohrverbindungen ist mittels E-Schweißmuffen durchzuführen, Stumpfschweißungen sind nicht zugelassen.

Keine Verbindung zum Schacht 0310640  
Wahrscheinlich als Nachfolgegrube  
Markung angezeichnet  
IS-SWAG-Fräse  
Für Reparatur des Schachtes  
0310640 angeschlossen

Index	Datum	Gez.	Gepr.	Änderung
Bauherr <b>Gemeinde Heidenrod</b>				
Projekt Ausbau der Kirchstraße und Karlsbader Straße sowie Jakob-Friedrich-Weg, Postgasse und Nikolaus-August-Otto-Straße in Nauroth Entwässerung u. Wasservers.				
Planbezeichnung <b>Lageplan 1 Kirchstraße / Karlsbader Straße</b>				Maßstab <b>1:250</b>
Beratende Ingenieure <b>Werner Hartwig GmbH</b>		Gez. Nov. '18 Gepr. Nov. '18	Name Conigliaro	Zeichn.-Nr. <b>A-40</b> <b>015/18_024</b>
Wandersmannstraße 15 65205 Wiesbaden-Erbenheim		Telefon (06 11) 7 23 97-0 Telefax (06 11) 7 12 26		65205 Wiesbaden, den . November 2018



Die Herstellung aller Rohrverbindungen ist mittels E-Schweißmuffen durchzuführen. Stumpfschweißungen sind nicht zugelassen.

**Legende**

- vorh. Mischwasserkanal
- stillzulogender Mischwasserkanal
- gepl. Mischwasserkanal
- gepl. Straßeneinlauf
- vorh. Wasserleitung
- vorh. Hydrant, Schieber bzw. Hausanschlusschieber gemäß Bestandsplan
- gepl. Wasserleitung
- gepl. Hydrant
- gepl. Schwarzdecke
- gepl. Fläche angleichen
- gepl. Pflaster
- gepl. Pflaster (Parkstreifen)
- gepl. Entwässerungsrinne
- gepl. Fahrbahnrand
- gepl. Stützwand
- Kleinbohrung (RKS)
- Kleinbohrung / Rammsondierung (RKS / DPH)
- vorh. Entwässerungsrinne
- vorh. Fahrbahnrand
- vorh. Mauer
- vorh. Zaun
- vorh. Schieber- bzw. Hydrantenkappe
- vorh. Schachtabdeckung
- vorh. Straßeneinlauf
- vorh. Mast bzw. Straßenbeleuchtung
- vorh. Verkehrs- bzw. Straßenschild
- vorh. Einfahrt bzw. Eingang
- vorh. Schallschrank

Index	Datum	Gez.	Gepr.	Änderung					
Bauherr		<b>Gemeinde Heidenrod</b>							
Projekt		Ausbau der Kirchstraße und Karlsbader Straße sowie Jakob-Friedrich-Weg, Postgasse und Nikolaus-August-Otto-Straße in Nauroth Entwässerung u. Wasservers.							
Planbezeichnung		<b>Lageplan 2</b> Karlsbader Straße						Maßstab 1:250	
Beratende Ingenieure <b>Werner Hartwig GmbH</b> <small>Wandersmannstraße 15 65205 Wiesbaden-Erbenheim</small>		Datum	Name	Zeichn.-Nr.					
		Gez. Nov. '18	Corigliaro	A-41					
		Gepr. Nov. '18	015/18.024						
		65205 Wiesbaden, den . November 2018							



Die Herstellung aller Rohrverbindungen ist mittels E-Schweißmuffen durchzuführen. Stumpfschweißungen sind nicht zugelassen.

**Legende**

- vorh. Mischwasserkanal
- stillzulogender Mischwasserkanal
- gepl. Mischwasserkanal
- gepl. Straßeneinlauf
- vorh. Wasserleitung
- vorh. Hydrant, Schieber bzw. Hausanschlussschieber gemäß Bestandsplan
- gepl. Wasserleitung
- gepl. Hydrant
- gepl. Schwarzdecke
- gepl. Fläche angleichen
- gepl. Pflaster
- gepl. Pflaster (Parkstreifen)
- gepl. Entwässerungsrinne
- gepl. Fahrbahnrand
- gepl. Stützwand
- Kleinbohrung (RKS)
- Kleinbohrung / Rammsondierung (RKS / DPH)
- vorh. Entwässerungsrinne
- vorh. Fahrbahnrand
- vorh. Mauer
- vorh. Zaun
- vorh. Schieber- bzw. Hydrantenkappe
- vorh. Schachtabdeckung
- vorh. Straßeneinlauf
- vorh. Mast bzw. Straßenbeleuchtung
- vorh. Verkehrs- bzw. Straßenschild
- vorh. Einfahrt bzw. Eingang
- vorh. Schaltschrank

Index	Datum	Gez.	Gepr.	Änderung					
Bauherr		<b>Gemeinde Heidenrod</b>							
Projekt		Ausbau der Kirchstraße und Karlsbader Straße sowie Jakob-Friedrich-Weg, Postgasse und Nikolaus-August-Otto-Straße in Nauroth Entwässerung u. Wasservers.							
Planbezeichnung		<b>Lageplan 3</b>						Maßstab	
		Jakob-Friedrich-Weg, Postgasse und Nikolaus-August-Otto-Straße in Nauroth						1:250	
Beratende Ingenieure <b>Werner Hartwig GmbH</b> Wandersmannstraße 15 65205 Wiesbaden-Erbenheim		Datum		Name		Zeichn.-Nr.			
		Gez. Nov. '18		Conigliaro		A-42			
		Gepr. Nov. '18				015/18.024			
		65205 Wiesbaden, den . November 2018							
		Telefon (06 11) 7 23 97-0		Telefax (06 11) 71 12 26					